

UCHWAŁA NR .....

RADY GMINY MILEJÓW

z dnia ..... 2020 r.

**w sprawie zaliczenia drogi wewnętrznej do kategorii dróg gminnych**

Na podstawie art. 18 ust.2 pkt 15 ustawy z dnia 8 marca 1990 roku o samorządzie gminnym (Dz.U. 2020 poz.713) i art. 7 ust. 1 i 2 ustawy z dnia 21 marca 1985 roku o drogach publicznych (Dz. U.2020 poz.470) po zasięgnięciu opinii Zarządu Powiatu w Łęcznej, Rada Gminy Milejów uchwała, co następuje:

§ 1

1. Zalicza się drogi o znaczeniu lokalnym, stanowiące własność Gminy Milejów, do kategorii dróg gminnych :

1) załącznik graficzny nr 1 - nr ewidencyjny działki 172

a) przebieg: droga powiatowa 2027 L - działka numer 467 obręb 8 (Jaszców)

b) lokalizacja: Obręb 9 Jaszców Kolonia

2) załącznik graficzny nr 2 - nr ewidencyjne działek: 1071; 1072; 100

a) przebieg:

- działka numer 1071 od drogi (działka numer 783 w miejscowości Ostrówek gmina Puchaczów) do działki numer 1072

- działka numer 1072 od działki numer 1071 do 1407

- działka numer 100 od działki numer 1072 do działki 1022/1

b) lokalizacja: obręb 18 Ostrówek Kolonia

3) załącznik graficzny nr 3 - nr ewidencyjny działki 321

a) przebieg: droga wojewódzka 829 - działka numer 323

b) lokalizacja : Obręb 13 Łysołaje

2. Przebieg i położenie dróg, o których mowa w ust. 1 określone są na mapach, stanowiących integralną część uchwały ponumerowanych od 1 do 3.

§ 2

Uchwała podlega ogłoszeniu w Dzienniku Urzędowym Województwa Lubelskiego.

§ 3

Wykonanie uchwały powierza się Wójtowi Gminy.

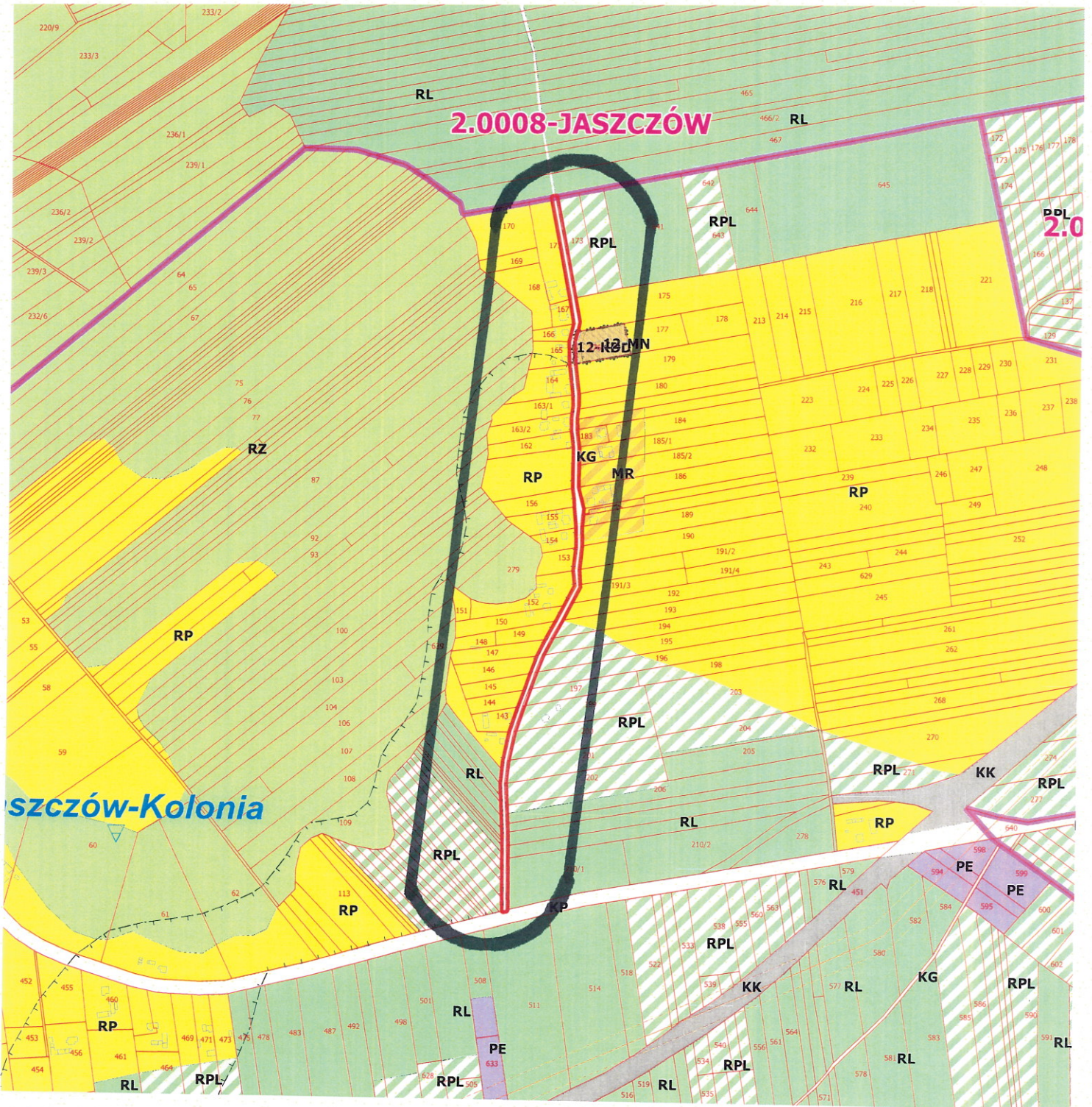
§ 4

Uchwała wchodzi w życie po upływie 14 dni od daty ogłoszenia.

ZAŁĄCZNIK NR 1 DO UCHWAŁY NR .....

RADY GMINY MILEJÓW

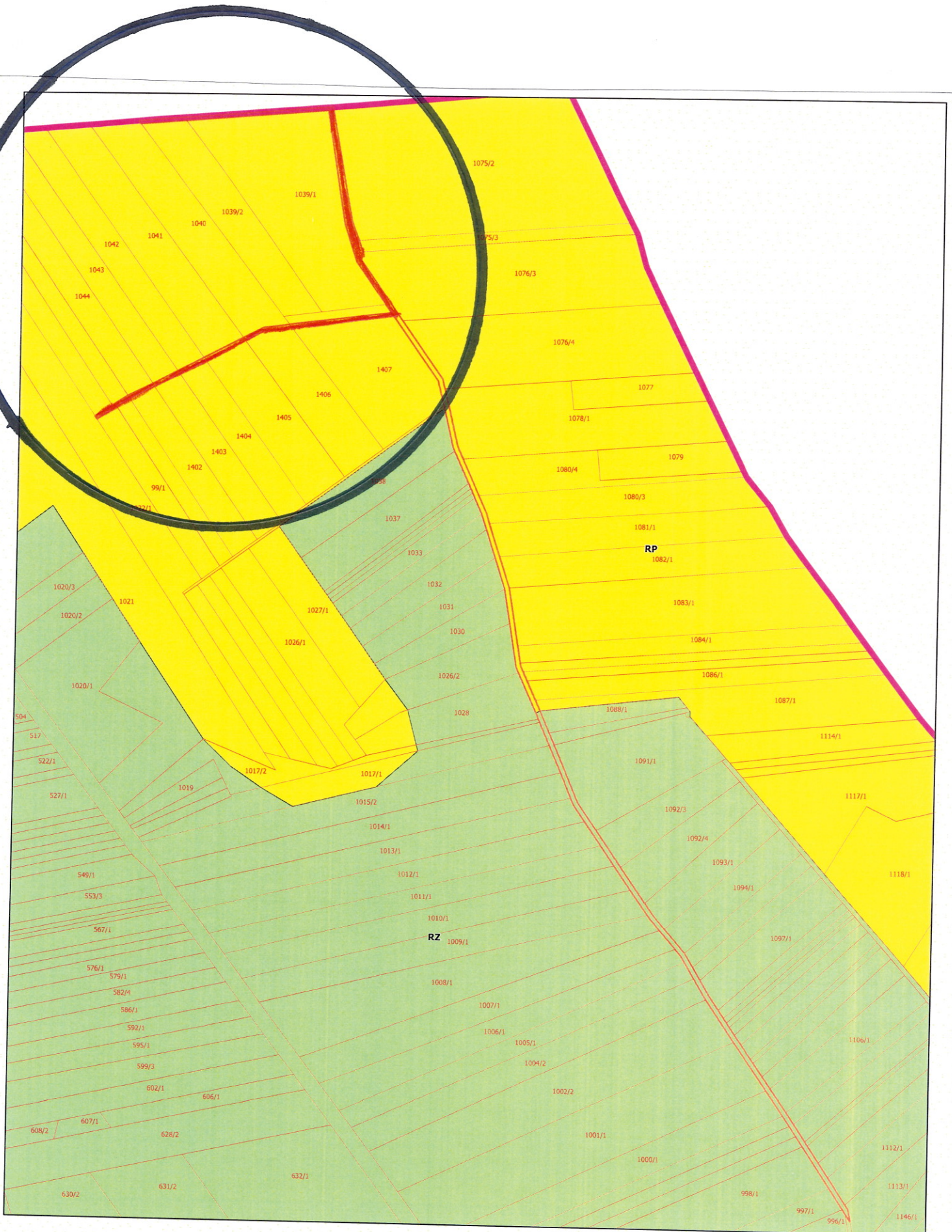
Z DNIA .....



ZALĄCZNIK NR 2 DO UCHWAŁY NR .....

RADY GMINY MILEJÓW

Z DNIA .....

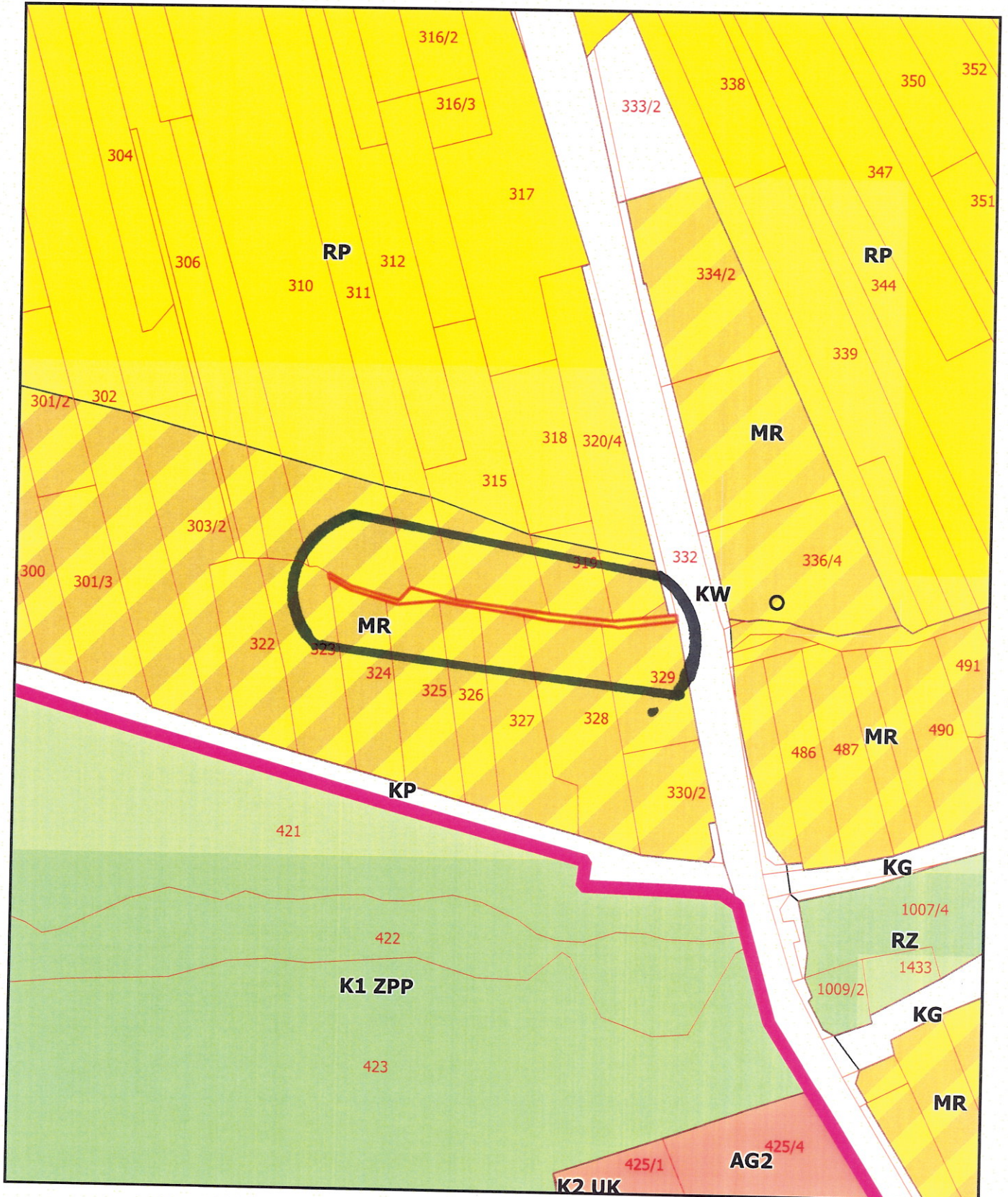


SKALA: 1:2000 (ORYGINALNA SKALA 1:10000)

ZAŁĄCZNIK NR 3 DO UCHWAŁY NR .....

RADY GMINY MILEJÓW

z dnia .....



SKALA: 1:2000 (ORYGINALNA SKALA 1:10000)