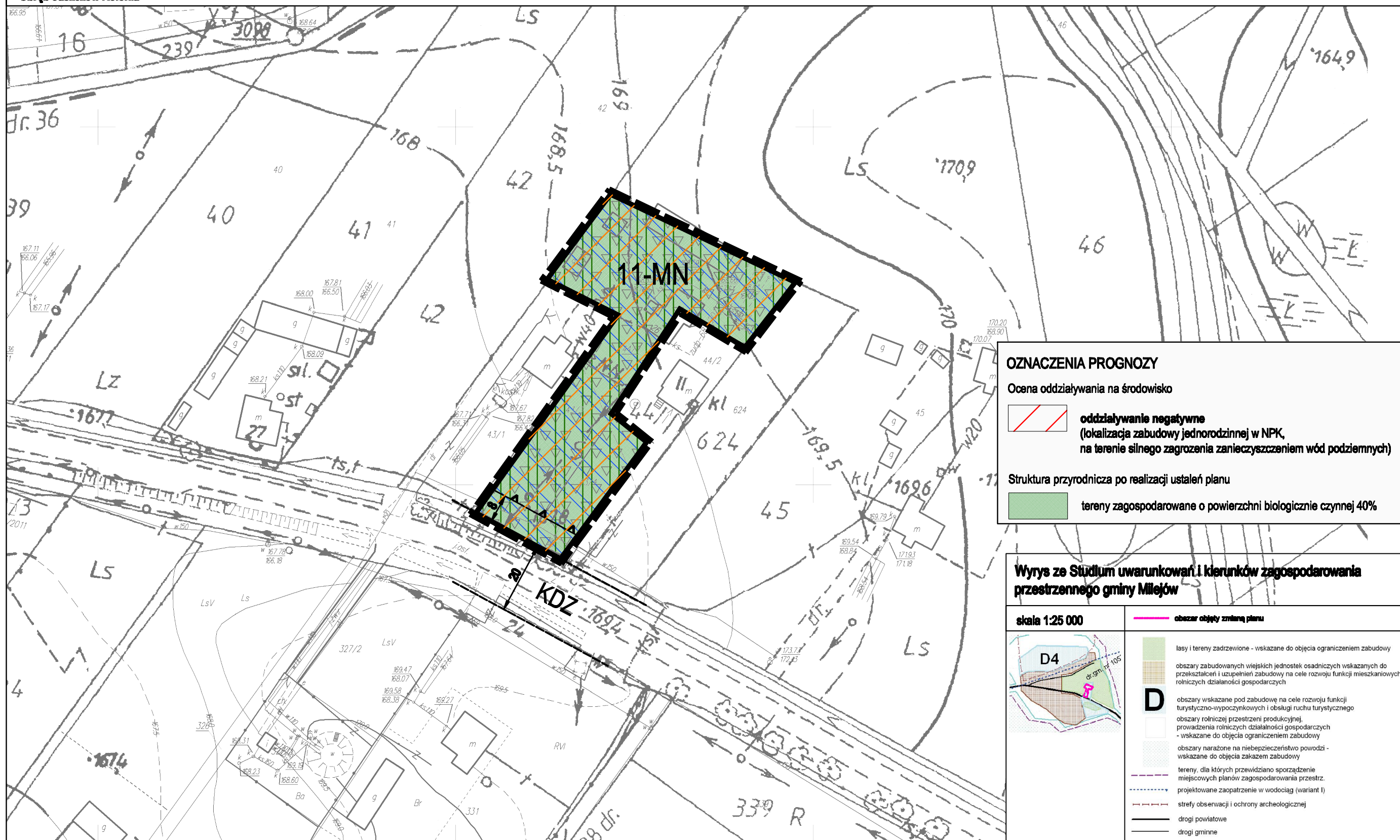



PROGNOZA ODDZIAŁYWANIA NA ŚRODOWISKO DO ZMIANY MIEJSCOWEGO PLANU ZAGOSPODAROWANIA PRZESTRZENNEGO GMINY MILEJÓW

Załącznik 11. RYSUNEK PROGNOZY ODDZIAŁYWANIA NA ŚRODOWISKO DO ZMIANY PLANU


Działki ewidencyjne nr 43/3, 43/4 (powstałe po podziale dz. ew. nr 43/2)
Obręb Jaszczów Kolonia

SKALA 1:1000



OZNACZENIA PROGNOZY

Ocena oddziaływania na środowisko

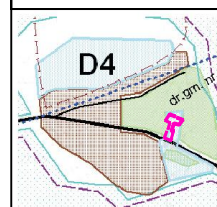
 oddziaływanie negatywne
(lokalizacja zabudowy jednorodzinnej w NPK,
na terenie silnego zagrożenia zanieczyszczeniem wód podziemnych)

Struktura przyrodnicza po realizacji ustaleń planu











 tereny zagospodarowane o powierzchni biologicznie czynnej 40%

Wyrys ze Studium uwarunkowań i kierunków zagospodarowania przestrzennego gminy Milejów

skala 1:25 000



 obszar objęty zmianą planu

-  lasy i tereny zadrzewione - wskazane do objęcia ograniczeniem zabudowy
-  obszary zabudowanych większych jednostek osadniczych wskazanych do przekształceń i uzupełnień zabudowy na cele rozwoju funkcji mieszkaniowych i rolniczych działalności gospodarczych
- D**  obszary wskazane pod zabudowę na cele rozwoju funkcji turystyczno-wypoczynkowych i obsługi ruchu turystycznego
-  obszary rolniczej przestrzeni produkcyjnej, prowadzenia rolniczych działalności gospodarczych - wskazane do objęcia ograniczeniem zabudowy
-  obszary narażone na niebezpieczeństwo powodzi - wskazane do objęcia zakazem zabudowy
-  tereny, dla których przewidziano sporządzenie miejscowych planów zagospodarowania przestrz.
-  projektowane zaopatrzenie w wodociąg (variant I)
-  strefy obserwacji i ochrony archeologicznej
-  drogi powiatowe
-  drogi gminne