


# PROGNOZA ODDZIAŁYWANIA NA ŚRODOWISKO DO ZMIANY MIEJSCOWEGO PLANU ZAGOSPODAROWANIA PRZESTRZENNEGO GMINY MILEJÓW

## Załącznik 15. RYSUNEK PROGNOZY ODDZIAŁYWANIA NA ŚRODOWISKO DO ZMIANY PLANU

Działki ewidencyjne nr 156/3, 210/1, 210/2 (powstałe po podziale dz. ew. nr 210)  
Obręb Kajetanówka

SKALA 1:1000



### OZNACZENIA PROGNOZY

Ocena oddziaływania na środowisko

 oddziaływanie negatywne  
(przeznaczenie kompleksów gleb o najwyższej przydatności rolniczej na cele nierolnicze,  
możliwość zanieczyszczenia wód podziemnych, ze względu na ich dużą podatność na zanieczyszczenia)

 brak istotnego oddziaływania

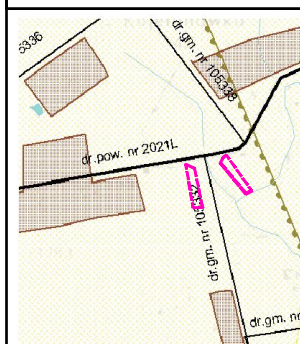
Struktura przyrodnicza po realizacji ustaleń planu







 tereny zagospodarowane o powierzchni biologicznie czynnej 40%

 tereny o powierzchni biologicznie czynnej 65-80% (rola)

### Wyrus ze Studium uwarunkowań i kierunków zagospodarowania przestrzennego gminy Milejów

skala 1:25 000



-  obszar objęty zmianą planu
-  obszary zabudowanych wiejskich jednostek osadniczych wskazanych do przekształceń i uzupełnień zabudowy na cele rozwoju funkcji mieszkaniowych i rolniczych działalności gospodarczych
-  kompleksy gleb o najwyższej przydatności rolniczej - wskazane do objęcia ograniczeniem zabudowy
-  drogi powiatowe
-  drogi gminne
-  granica występowania złóż ropy naftowej

