

PROGNOZA ODDZIAŁYWANIA NA ŚRODOWISKO DO ZMIANY MIEJSCOWEGO PLANU ZAGOSPODAROWANIA PRZESTRZENNEGO GMINY MILEJÓW

Załącznik 17. RYSUNEK PROGNOZY ODDZIAŁYWANIA NA ŚRODOWISKO DO ZMIANY PLANU


Działka ewidencyjna nr 250/1
Obręb Kajetanówka

SKALA 1:1000





OZNACZENIA PROGNOZY

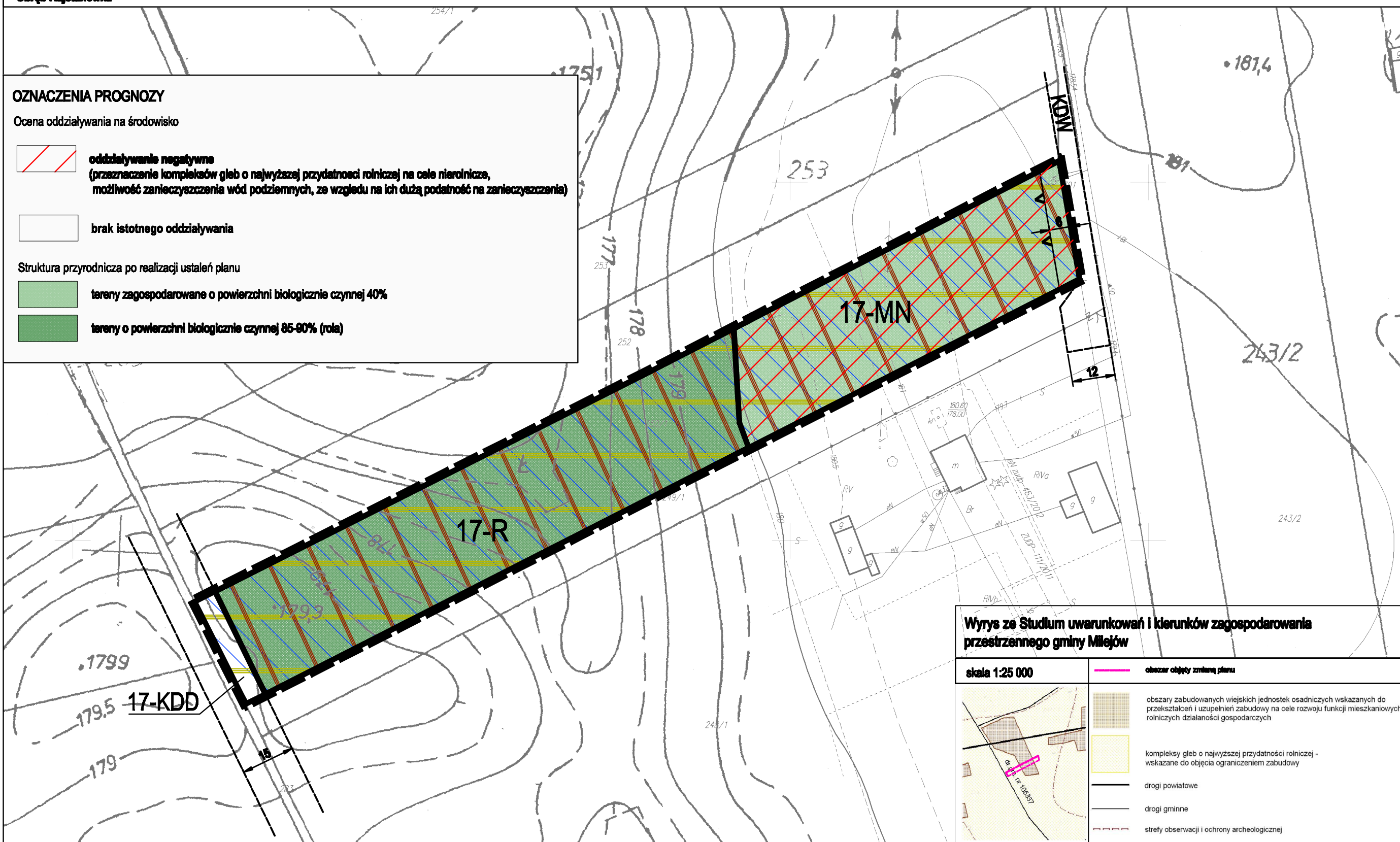
Ocena oddziaływania na środowisko

 **oddziaływanie negatywne**
(przeznaczenie kompleksów gleb o najwyższej przydatności rolniczej na cele nierolnicze, możliwość zanieczyszczenia wód podziemnych, ze względu na ich dużą podatność na zanieczyszczenia)

 **brak istotnego oddziaływania**

Struktura przyrodnicza po realizacji ustaleń planu

 **tereny zagospodarowane o powierzchni biologicznie czynnej 40%**
 **tereny o powierzchni biologicznie czynnej 85-90% (rola)**



Wyrys ze Studium uwarunkowań i kierunków zagospodarowania przestrzennego gminy Milejów

