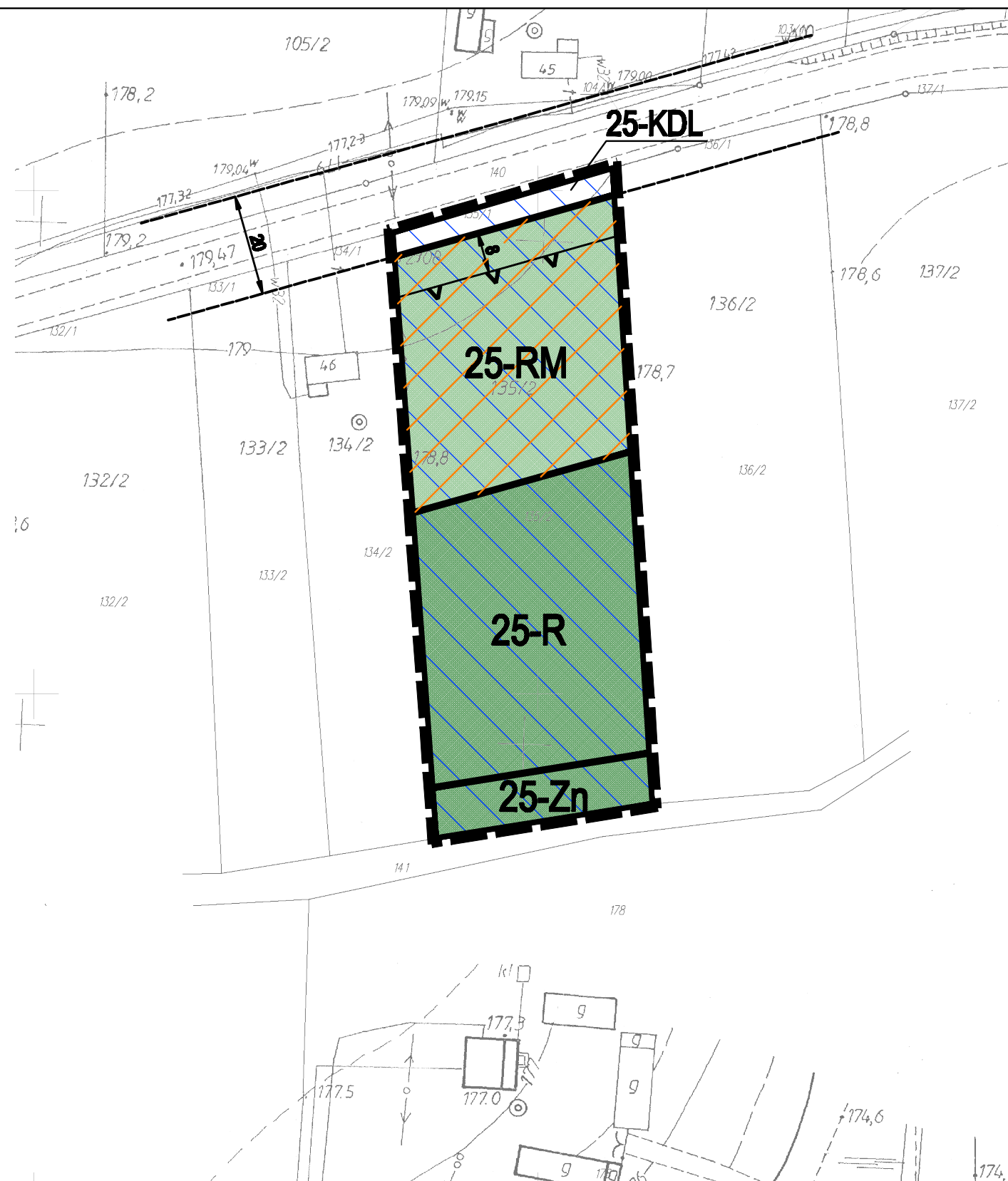



# PROGNOZA ODDZIAŁYWANIA NA ŚRODOWISKO DO ZMIANY MIEJSCOWEGO PLANU ZAGOSPODAROWANIA PRZESTRZENNEGO GMINY MILEJÓW

## Zał.24. RYSUNEK PROGNOZY ODDZIAŁYWANIA NA ŚRODOWISKO DO ZMIANY PLANU

Działka ewidencyjna nr 135/2  
Obręb Łycotaje Kolonia

SKALA 1:1000





### OZNACZENIA PROGNOZY

Ocena oddziaływania na środowisko

-  oddziaływanie nieznacznie negatywne (zmniejszenie powierzchni biologicznie czynnej, zabudowa na obszarach wysokich klas bonitacyjnych gleb)

Struktura przyrodnicza po realizacji ustaleń planu

-  tereny zagospodarowane o powierzchni biologicznie czynnej 40%
-  tereny o powierzchni biologicznie czynnej 85-90% (rola, zieleni nieurządzona)

### Wyrys ze Studium uwarunkowań i kierunków zagospodarowania przestrzennego gminy Milejów

skala 1:25 000

obszar objęty zmianą planu

