

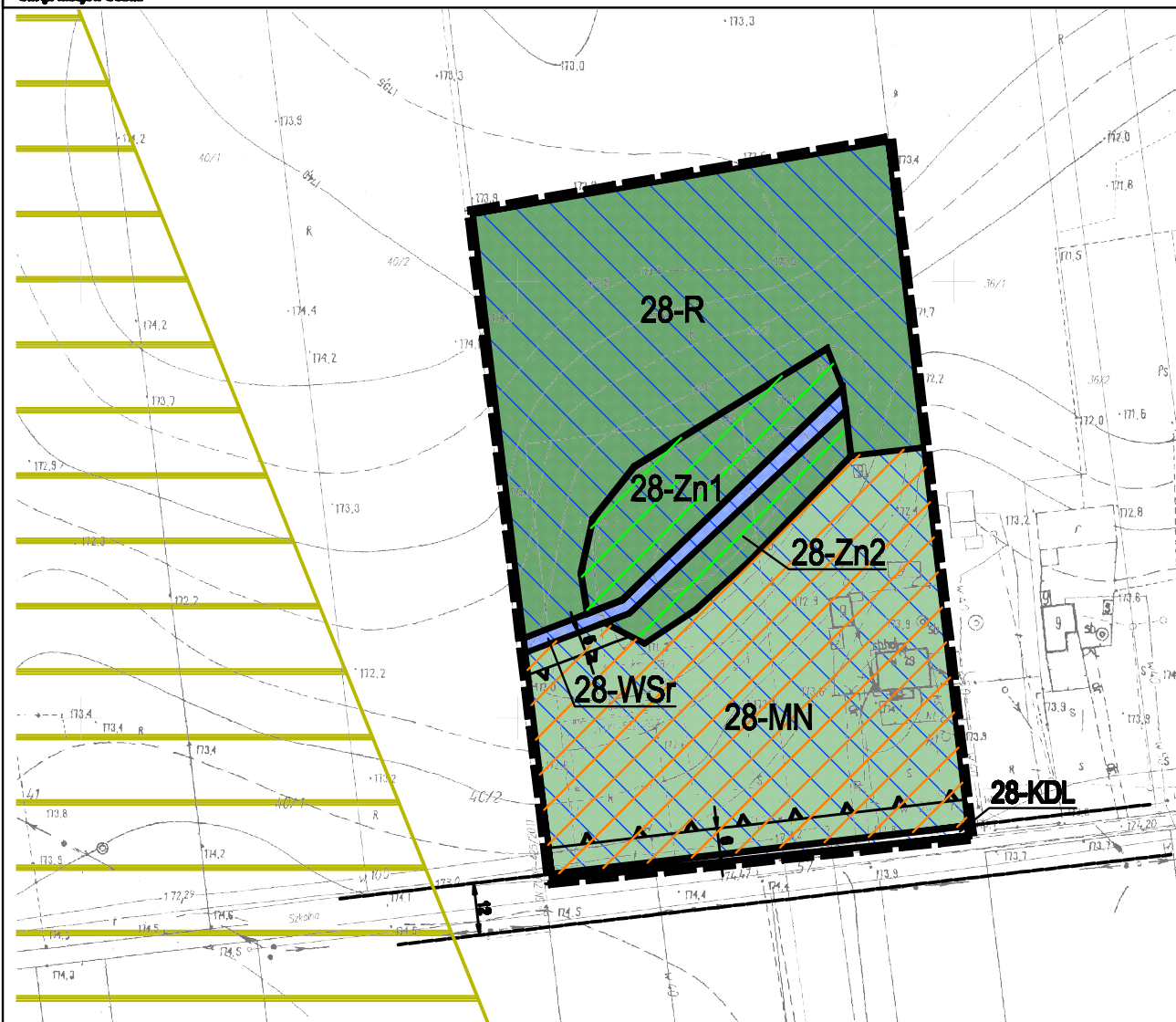
# PROGNOZA ODDZIAŁYWANIA NA ŚRODOWISKO

## DO ZMIANY MIEJSCOWEGO PLANU ZAGOSPODAROWANIA PRZESTRZENNEGO GMINY MILEJÓW

### Załącznik 27. RYSUNEK PROGNOZY ODDZIAŁYWANIA NA ŚRODOWISKO DO ZMIANY PLANU




Działki ewidencyjne nr 38/1, 38/2 (powstałe po podziale dz. ew. nr 38)  
Olszów, Milejów Osada

SKALA 1:1000






#### OZNACZENIA PROGNOZY

##### Ocena oddziaływania na środowisko

-  oddziaływanie nieznacznie negatywne (zmniejszenie powierzchni biologicznie czynnej, zabudowa na obszarach wysokich klas bonitacyjnych gleb)
-  oddziaływanie pozytywne (utrzymanie zieleni nieurządzonej wokół celu, stanowiącej bufor przed wpływem powierzchniowym zanieczyszczeń z pól)
-  brak istotnego oddziaływania

##### Struktura przyrodnicza po realizacji ustaleń planu

-  tereny zagospodarowane o powierzchni biologicznie czynnej 40%
-  tereny o powierzchni biologicznie czynnej 85-90% (rola)
-  wody powierzchniowe

#### Wzrys ze Studium uwarunkowań i kierunków zagospodarowania przestrzennego gminy Milejów

skala 1:25 000

 obszar objęty zmianą planu

