

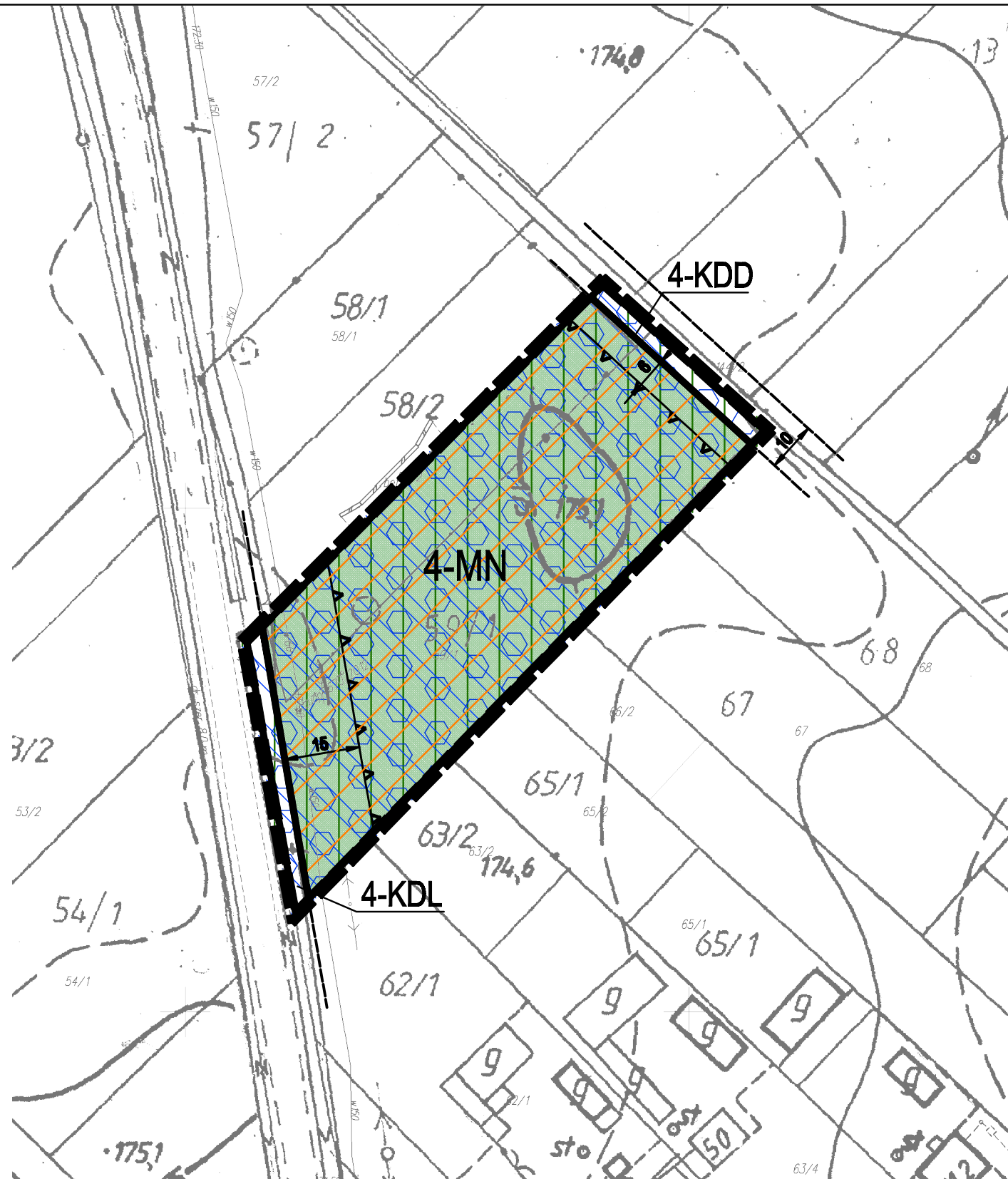
# PROGNOZA ODDZIAŁYWANIA NA ŚRODOWISKO

## DO ZMIANY MIEJSCOWEGO PLANU ZAGOSPODAROWANIA PRZESTRZENNEGO GMINY MILEJÓW

### Załącznik 4. RYSUNEK PROGNOZY ODDZIAŁYWANIA NA ŚRODOWISKO DO ZMIANY PLANU


Działka ewidencyjna nr 88/1  
Obręb Białka Kolonia

SKALA 1:1000



#### OZNACZENIA PROGNOZY

Ocena oddziaływania na środowisko

 **oddziaływanie nieznacznie negatywne**  
(lokalizacja zabudowy mieszkaniowej w obszarze problemowym kanału Wieprz - Krzna oraz w otulinie NPK)













Struktura przyrodnicza po realizacji ustaleń planu

 tereny zagospodarowane o powierzchni biologicznie czynnej 40%

#### Wyrys ze Studium uwarunkowań i kierunków zagospodarowania przestrzennego gminy Milejów

skala 1:25 000



-  obszar objęty zmianą planu
-  obszary wskazane pod zabudowę na cele rozwoju funkcji mieszkaniowych i rekreacyjnych działalności gospodarczych
-  lasy i tereny zadrzewione - wskazane do objęcia ograniczeniem zabudowy
-  obszary zabudowanych większych jednostek osadniczych wskazanych do przekształceń i uzupełnień zabudowy na cele rozwoju funkcji mieszkaniowych i rekreacyjnych działalności gospodarczych
-  obszary rolniczej przestrzeni produkcyjnej, prowadzenia rolniczych działalności gospodarczych - wskazane do objęcia ograniczeniem zabudowy
-  OŚRODKI AKTYWNOŚCI GOSPODARCZEJ I OSADNICZEJ grupa II
-  drogi powiatowe
-  linia kolejowa
-  granice Ekologicznego Systemu Ochrony Przyrody (ESOP) - wskazane do objęcia ograniczeniem zabudowy
-  tereny, dla których przewidziano sporządzenie miejscowych planów zagospodarowania przestrz.
-  przestrzenie publiczne (centra wsi)
-  projektowane zaopatrzenie w wodociąg (wariant II)
-  istniejąca linia energetyczna WN 110 kV