

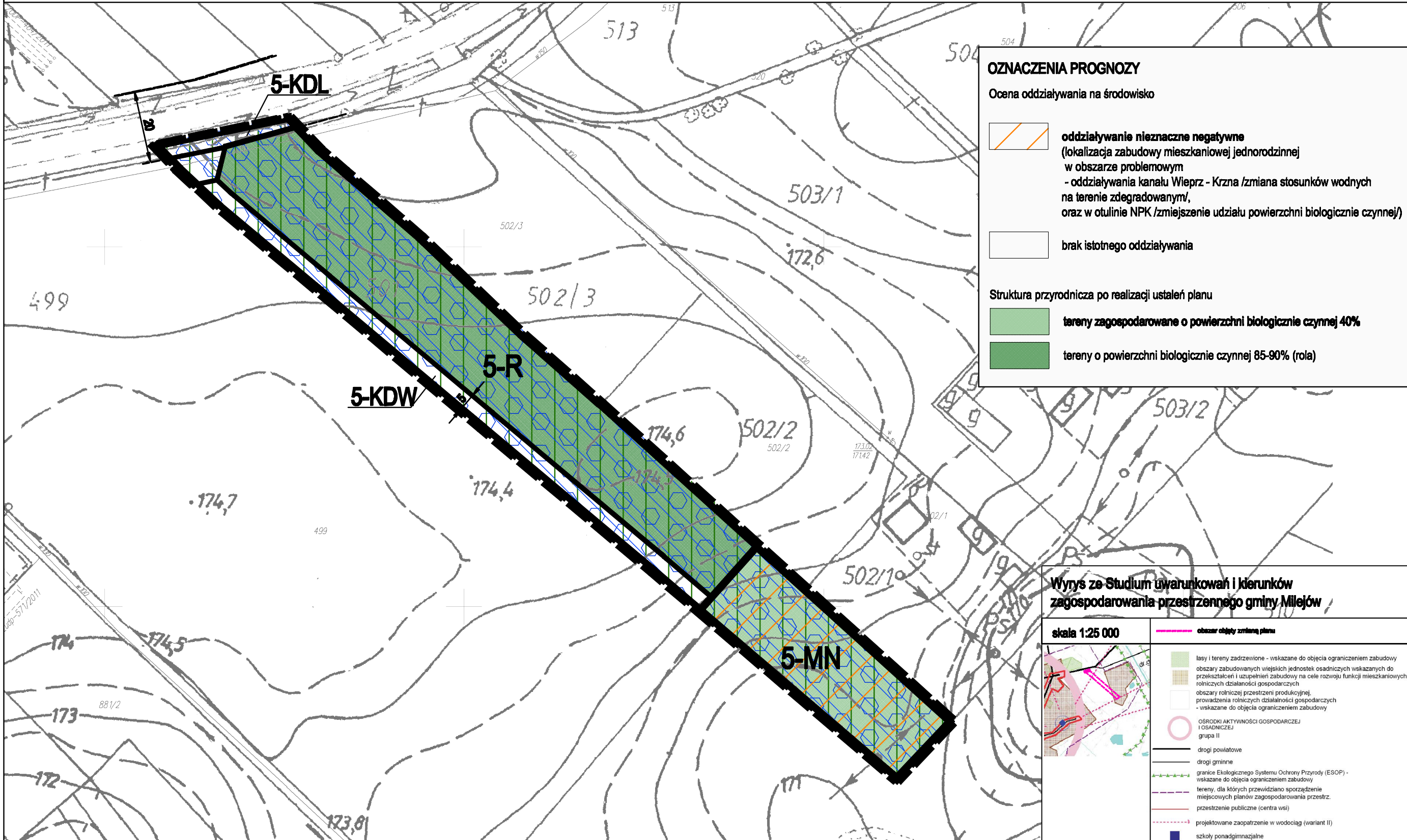
PROGNOZA ODDZIAŁYWANIA NA ŚRODOWISKO

DO ZMIANY MIEJSCOWEGO PLANU ZAGOSPODAROWANIA PRZESTRZENNEGO GMINY MILEJÓW

Zał.5. RYSUNEK PROGNOZY ODDZIAŁYWANIA NA ŚRODOWISKO DO ZMIANY PLANU



Działka ewidencyjna nr 901
Obręb Białka Kolonia

SKALA 1:1000





OZNACZENIA PROGNOZY

Ocena oddziaływania na środowisko

-  oddziaływanie nieznacznie negatywne (lokalizacja zabudowy mieszkaniowej jednorodzinnej w obszarze problemowym - oddziaływania kanału Wieprz - Krzna /zmiana stosunków wodnych na terenie zdegradowanym/, oraz w otulinie NPK /zmniejszenie udziału powierzchni biologicznie czynnej/)
-  brak istotnego oddziaływania

Struktura przyrodnicza po realizacji ustaleń planu

-  tereny zagospodarowane o powierzchni biologicznie czynnej 40%
-  tereny o powierzchni biologicznie czynnej 85-90% (rola)

Wyrys ze Studium uwarunkowań i kierunków zagospodarowania przestrzennego gminy Milejów

skala 1:25 000

