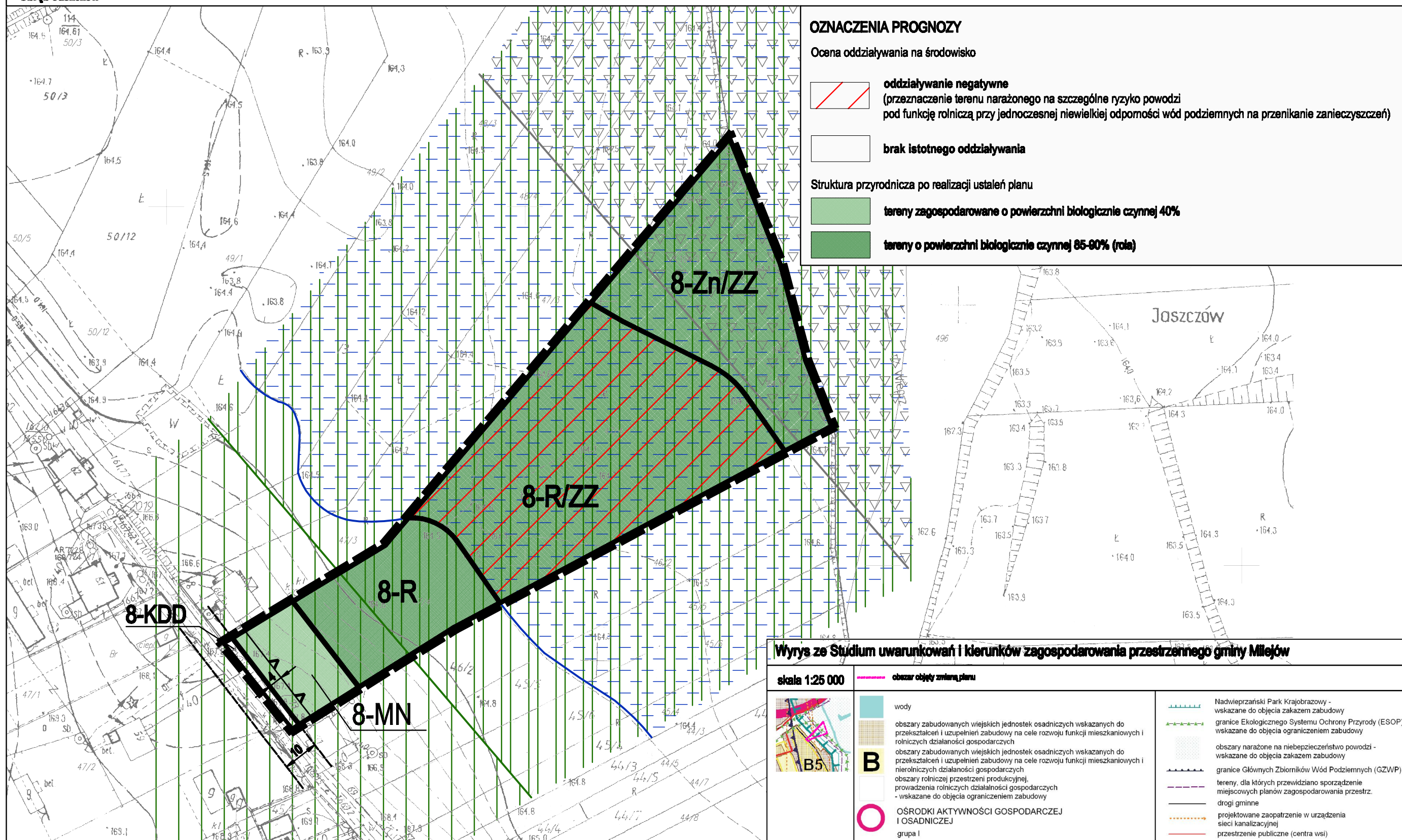



PROGNOZA ODDZIAŁYWANIA NA ŚRODOWISKO DO ZMIANY MIEJSCOWEGO PLANU ZAGOSPODAROWANIA PRZESTRZENNEGO GMINY MILEJÓW

Załącznik 8. RYSUNEK PROGNOZY ODDZIAŁYWANIA NA ŚRODOWISKO DO ZMIANY PLANU

Działka ewidencyjna nr 47/4
Obręb Jaszczów

SKALA 1:1000



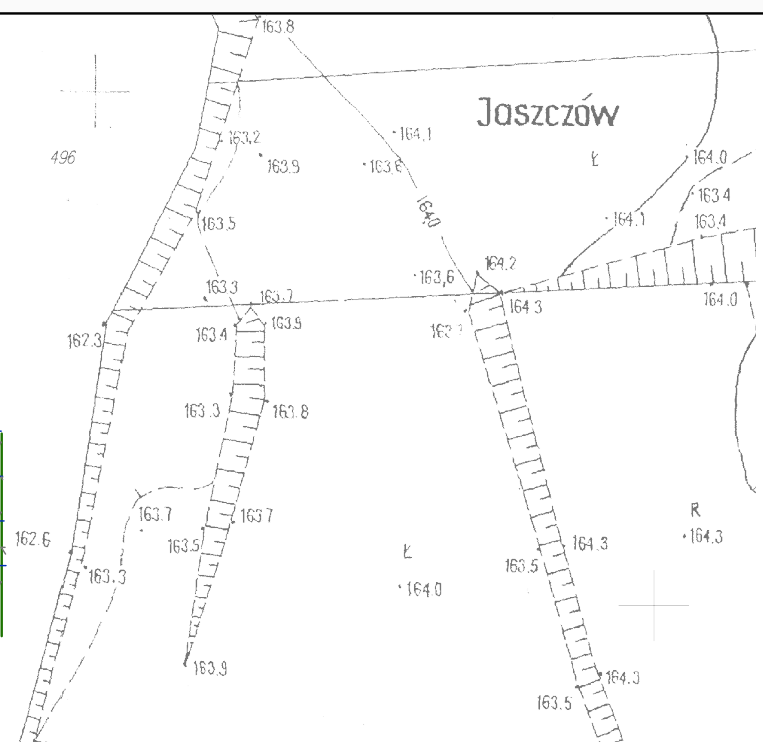
OZNACZENIA PROGNOZY

Ocena oddziaływania na środowisko

- oddziaływanie negatywne (przeznaczenie terenu narażonego na szczególne ryzyko powodzi pod funkcją rolniczą przy jednoczesnej niewielkiej odporności wód podziemnych na przenikanie zanieczyszczeń)
- brak istotnego oddziaływania

Struktura przyrodnicza po realizacji ustaleń planu

- tereny zagospodarowane o powierzchni biologicznie czynnej 40%
- tereny o powierzchni biologicznie czynnej 85-90% (rola)



Wyrys ze Studium uwarunkowań i kierunków zagospodarowania przestrzennego gminy Milejów

skala 1:25 000

	wody		obszar objęty zmianą planu
	obszary zabudowanych większych jednostek osadniczych wskazanych do przekształceń i uzupełnienia zabudowy na cele rozwoju funkcji mieszkaniowych i rolniczych działalności gospodarczych		Nadwiprzanski Park Krajobrazowy - wskazane do objęcia zakazem zabudowy
	obszary zabudowanych większych jednostek osadniczych wskazanych do przekształceń i uzupełnienia zabudowy na cele rozwoju funkcji mieszkaniowych i nierolniczych działalności gospodarczych		granice Ekologicznego Systemu Ochrony Przyrody (ESOP) - wskazane do objęcia zakazem zabudowy
	obszary rolniczej przestrzeni produkcyjnej, prowadzenia rolniczych działalności gospodarczych - wskazane do objęcia ograniczeniem zabudowy		obszary narażone na niebezpieczeństwo powodzi - wskazane do objęcia zakazem zabudowy
	OŚRODKI AKTYWNOŚCI GOSPODARCZEJ I OSADNICZEJ grupa I		granice Głównych Zbiorników Wód Podziemnych (GZWP)
			tereny, dla których przewidziano sporządzenie miejscowych planów zagospodarowania przestrz.
			drogi gminne
			projektowane zaopatrzenie w urządzenia sieci kanalizacyjnej
			przestrzenie publiczne (centra wsi)