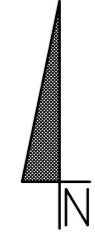
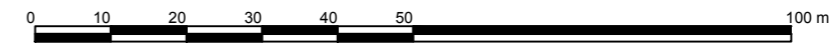


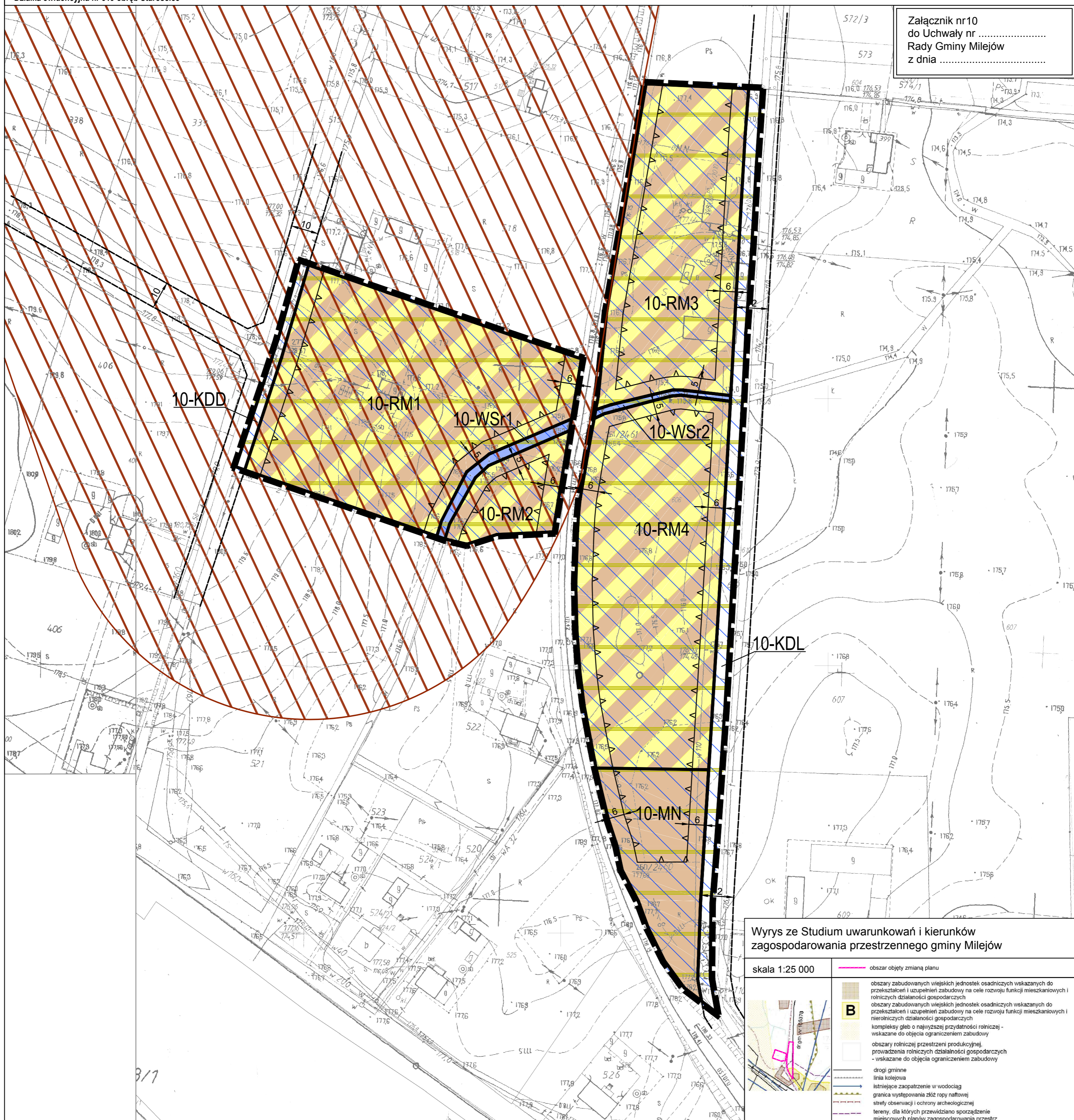
ZMIANA MIEJSCOWEGO PLANU ZAGOSPODAROWANIA PRZESTRZENNEGO  
 GMINY MILEJÓW  
 RYSUNEK ZMIANY PLANU

Działka ewidencyjna nr 606 obręb Jaszczów  
 Działka ewidencyjna nr 519 obręb Staroście

SKALA 1:1000



Załącznik nr 10  
 do Uchwały nr .....  
 Rady Gminy Milejów  
 z dnia .....



Wyrys ze Studium uwarunkowań i kierunków  
 zagospodarowania przestrzennego gminy Milejów

skala 1:25 000

	obszar objęty zmianą planu
	obszary zabudowanych większych jednostek osadniczych wskazanych do przekształceń i uzupełnień zabudowy na cele rozwoju funkcji mieszkaniowych i rolniczych działalności gospodarczych
	obszary zabudowanych większych jednostek osadniczych wskazanych do przekształceń i uzupełnień zabudowy na cele rozwoju funkcji mieszkaniowych i nierolniczych działalności gospodarczych
	kompleksy gleb o najwyższej przydatności rolniczej - wskazane do objęcia ograniczeniem zabudowy
	obszary rolniczej przeznaczenia produkcyjnej prowadzenia rolniczych działalności gospodarczych - wskazane do objęcia ograniczeniem zabudowy
	drogi gminne
	linia kolejowa
	linia wodociągowa
	granicę wytyczenia 2500 mpp naftowej
	strefy oszczędności i ochrony archeologicznej
	tereny, dla których przewidziano sporządzenie miejscowych planów zagospodarowania przestrzennego