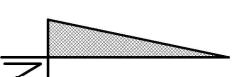
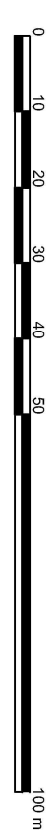


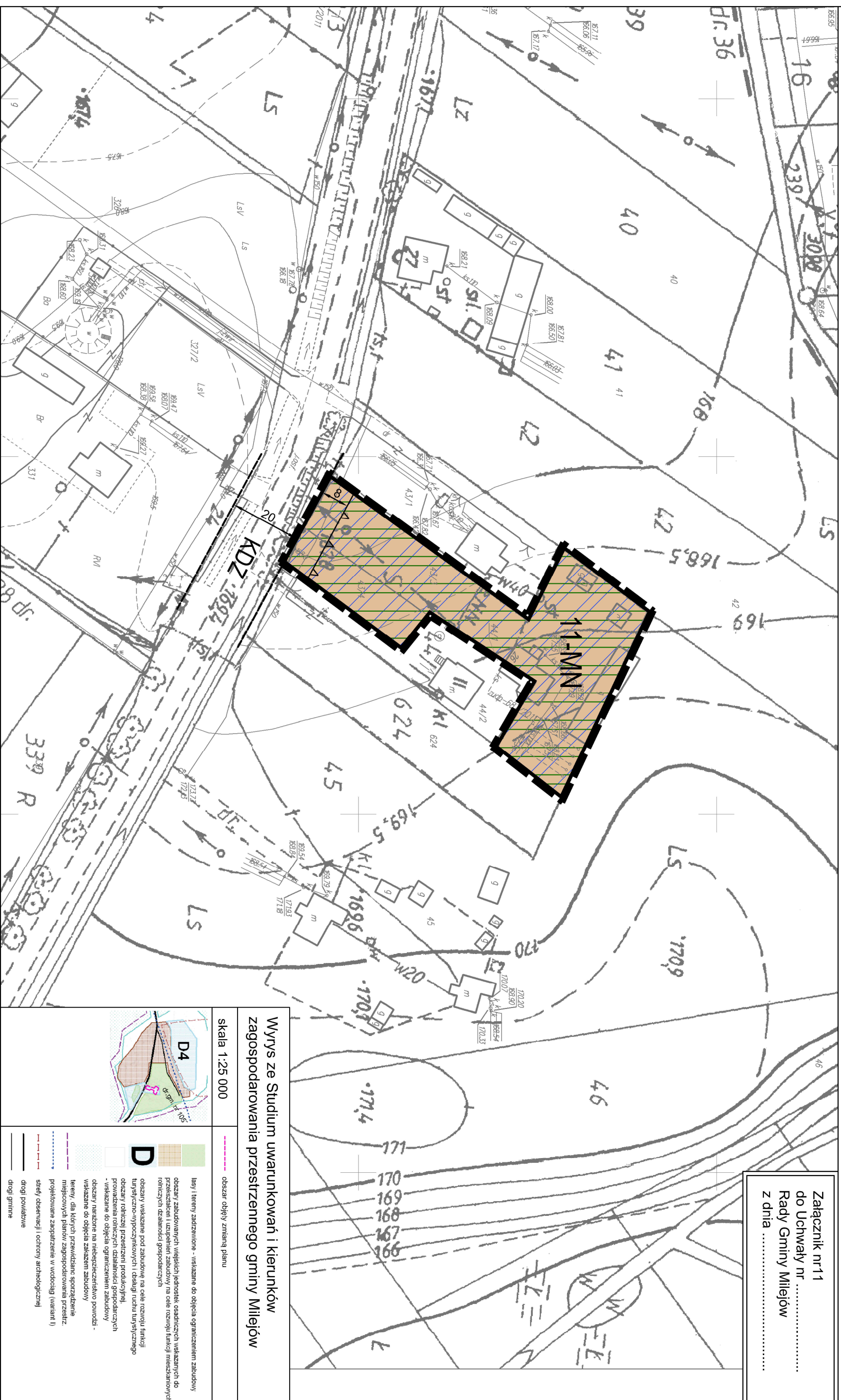
ZMIANA MIEJSCOWEGO PLANU ZAGOSPODAROWANIA PRZESTRZENNEGO GMINY MILEJÓW RYSUNEK ZMIANY PLANU

Dziatki ewidencyjne nr 43/3, 43/4 (powstałe po podziale dz. ew. nr 43/2)
Obręb Jaszczów Kolonia

SKALA 1:1000

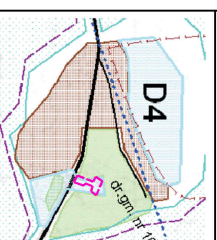


Załącznik nr11
do Uchwały nr
Rady Gminy Milejów
z dnia



Wrys ze Studium uwarunkowań i kierunków
zagospodarowania przestrzennego gminy Milejów

skala 1:25 000



	obszar objęty zmianą planu
	tereny i tereny zadzielone - wskazane do objęcia ograniczeniem zabudowy
	obszary zabudowanych miejscowości i osiedli wskazanych do przekształceń i uzupełnień zabudowy na cele rozwoju funkcji mieszkaniowych i rolniczych działalności gospodarczych
	obszary wskazane pod zabudowę na cele rozwoju funkcji turystyczno-wypoczynkowych i obsługi ruchu turystycznego
	obszary rolniczej przestrzeni produkcyjnej, prowadzenia rolniczych działalności gospodarczych
	- wskazanie do objęcia ograniczeniem zabudowy
	obszary narazone na niebezpieczeństwo powodzi - wskazane do objęcia zakazem zabudowy
	tereny, dla których przewidziano sporządzenie miejscowych planów zagospodarowania przestrzennego
	projektowane zapotrzebienie w wodociąg (wariant I)
	strefy obserwacji i ochrony archaizacyjnej
	drogi powiatowe
	drogi gminne