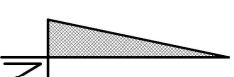
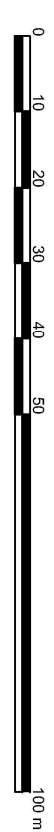


# ZMIANA MIEJSCOWEGO PLANU ZAGOSPODAROWANIA PRZESTRZENNEGO GMINY MILEJÓW RYSUNEK ZMIANY PLANU

Dziatka ewidencyjna nr 176  
Obręb Jaszczów Kolonia

SKALA 1:1000

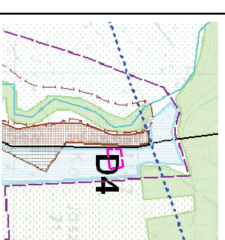


Załącznik nr12  
do Uchwały nr .....  
Rady Gminy Milejów  
z dnia .....



Wrys ze Studium uwarunkowań i kierunków  
zagospodarowania przestrzennego gminy Milejów

skala 1:25 000



	lasy i tereny zadzielone - wskazane do objęcia ograniczeniem zabudowy;
	tereny przeznaczone do uzupełnienia i zaletnienia - wskazane do objęcia zakazem zabudowy;
	obszary zabudowanych i wielofunkcyjnych jednostek osadniczych wskazanych do przekształceń i uzupełnienia zabudowy na cele rozwoju funkcji mieszkaniowych i rolniczych działalności gospodarczych
	obszary wskazane pod zabudowę na cele rozwoju funkcji turystyczno-wypoczynkowych i obsługi ruchu turystycznego
	obszary rolniczej przestrzeni produkcyjnej, prowadzenia rolniczych działalności gospodarczych
	- wskazane do objęcia ograniczeniem zabudowy
	obszary narazone na niebezpieczeństwo powodzi - wskazane do objęcia zakazem zabudowy
	tereny, dla których przewidziano sporządzenie miejscowych planów zagospodarowania przestrzennego
	projektowane zaopatrzenie w wodociąg (wariant I)
	strefy obserwacji i ochrony archeologicznej
	drogi gminne