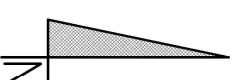
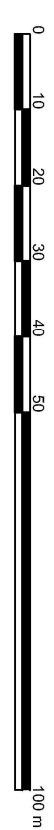


ZMIANA MIEJSCOWEGO PLANU ZAGOSPODAROWANIA PRZESTRZENNEGO GMINY MILEJÓW RYSUNEK ZMIANY PLANU

Dziaki ewidencyjne nr 156/3, 210/1, 210/2 (powstałe po podziale dz. ew. nr 210)
Obręb Kajetanówka

SKALA 1:1000

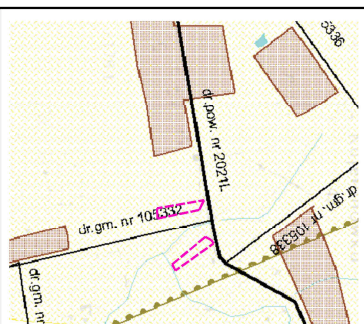


Załącznik nr15
do Uchwały nr
Rady Gminy Milejów
z dnia



Wyrys ze Studium uwarunkowań i kierunków
zagospodarowania przestrzennego gminy Milejów

skala 1:25 000



- obszar objęty zmianą planu
- obszary zabudowanych i/lub częściowo zabudowanych jednostek osadniczych wskazanych do przekształceń i uzupełnień zabudowy na cele rozwoju funkcji mieszkaniowych i rolniczych działalności gospodarczych
- kompleksy gleb o najwyższej przydatności rolniczej - wskazane do objęcia ograniczeniem zabudowy
- drogi powiatowe
- drogi gminne
- granica występowania złóż ropy naftowej