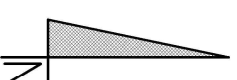


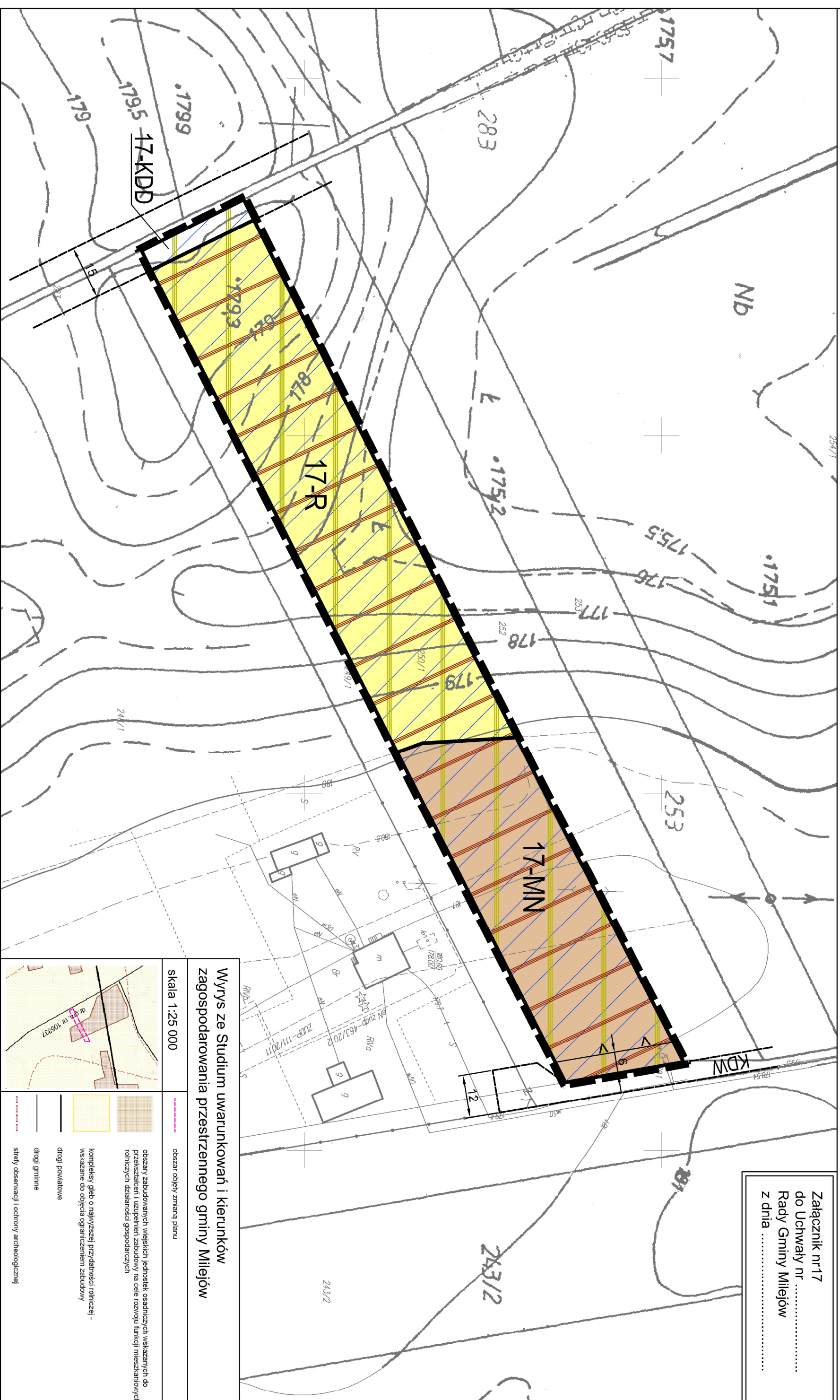
ZMIANA MIEJSCOWEGO PLANU ZAGOSPODAROWANIA PRZESTRZENNEGO
GMINY MILEJÓW
RYSUNEK ZMIANY PLANU

Dziatka ewidencyjna nr 250/1
Obręb Kajetanówka

SKALA 1:1000

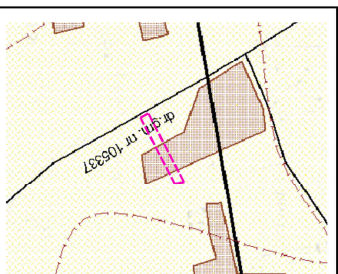


Załącznik nr 17
do Uchwały nr
Rady Gminy Milejów
z dnia



Wrys ze Studium uwarunkowań i kierunków
zagospodarowania przestrzennego gminy Milejów

skala 1:25 000



| | |
|--|---|
| | obszar objęty zmianą planu |
| | obszary zabudowanych większych jednostek osadniczych wskazanych do przekształceń i uzupełnień zabudowy na cele rozwoju funkcji mieszkaniowych i rolniczych działalności gospodarczych |
| | kompleksy gleb o najwyższej przydatności rolniczej - wskazane do objęcia ograniczeniem zabudowy |
| | drogi powiatowe |
| | drogi gminne |
| | strefy obserwacji i ochrony archeologicznej |