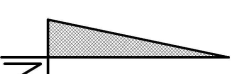
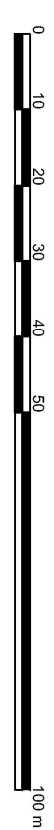


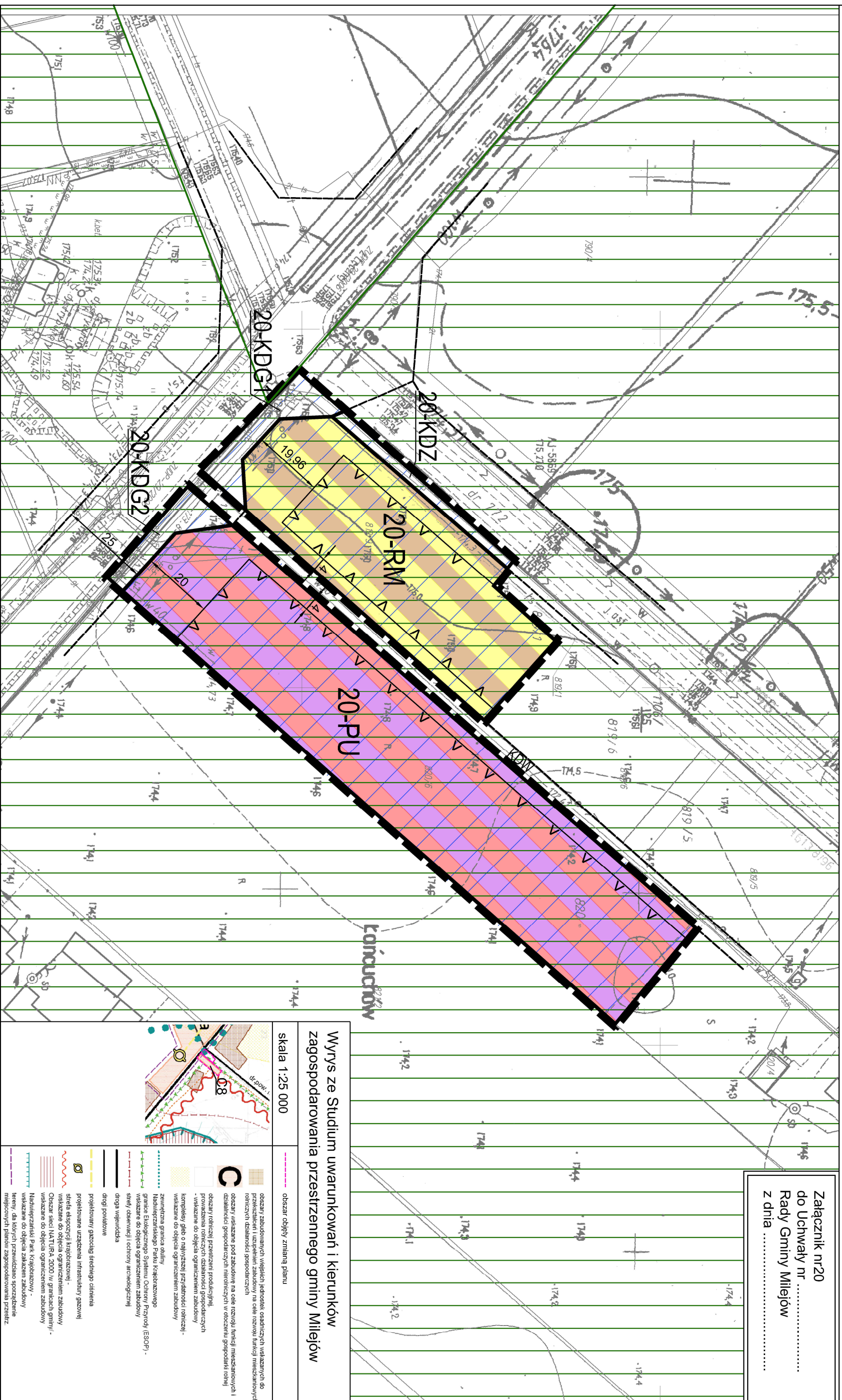
# ZMIANA MIEJSCOWEGO PLANU ZAGOSPODAROWANIA PRZESTRZENNEGO GMINY MILEJÓW RYSUNEK ZMIANY PLANU

Dziatki ewidencyjne nr 819/8, 819/9 (powstałe po podziale dz. ew. nr 819/7), 820/5, 820/6 (powstałe po podziale dz. ew. nr 820/2)  
Obręb Łanúchów

SKALA 1:1000



Załącznik nr 20  
do Uchwały nr .....  
Rady Gminy Milejów  
z dnia .....



## Wzys ze Studium warunków i kierunków zagospodarowania przestrzennego gminy Milejów

skala 1:25 000

	obszar objęty zmianą planu
	obszary zabudowanych i wieloletnich jednostek osadniczych wskazanych do przekształceń i uzasadnieni zabudowy na cele rozwoju funkcji mieszkaniowych i rolniczej działalności gospodarczej
	obszary wskazane pod zabudowę na cele rozwoju funkcji mieszkaniowych i działalności gospodarczej nierolniczych w obszarze gospodarki rolnej
	obszary rolniczej przestrzeni produkcyjnej
	obszary wskazane do objęcia ograniczeniem zabudowy
	obszary wskazane do objęcia ograniczeniem zabudowy
	obszary wskazane do objęcia ograniczeniem zabudowy
	obszary wskazane do objęcia ograniczeniem zabudowy
	zewnętrzna granica osłony
	Nadwierznińskiego Parku Krajobrazowego
	granice Ekológicznego Systemu Ochrony Przyrody (ESOP)
	wskazane do objęcia ograniczeniem zabudowy
	strefy obserwacji i ochrony archeologicznej
	droga wojewódzka
	drogi powiatowe
	projektowany gazociąg średniego ciśnienia
	projektowane urządzenie infrastruktury gazowej
	strefa obszarowej krajobrazowej
	wskazane do objęcia ograniczeniem zabudowy
	Obszary sieci NAtURa 2000 w granicach gminy
	wskazane do objęcia ograniczeniem zabudowy
	Nadwierzniński Park Krajobrazowy
	wskazane do objęcia zakazem zabudowy
	tereny, dla których przewidziano sporządzenie miejscowych planów zagospodarowania przestrz.