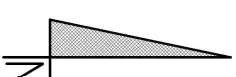
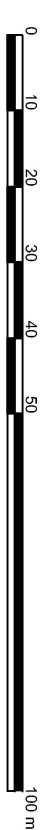


ZMIANA MIEJSCOWEGO PLANU ZAGOSPODAROWANIA PRZESTRZENNEGO GMINY MILEJÓW RYSUNEK ZMIANY PLANU

Dziątki ewidencyjne nr 724/1, 725, 736/5
Obręb Milejów

SKALA 1:1000

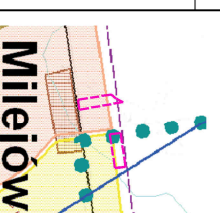


Załącznik nr 25
do Uchwały nr
Rady Gminy Milejów
z dnia



Wyrus ze Studium uwarunkowań i kierunków
zagospodarowania przestrzennego gminy Milejów

skala 1:25 000



	obszar objęty zmianą planu
	obszary zabudowywanych większych jednostek osadniczych wskazanych do przekształceń i uzupełnienia zabudowy na cele rozwoju funkcji mieszkaniowych i rolniczych działalności gospodarczych
	obszary zabudowywanych większych jednostek osadniczych wskazanych do przekształceń i uzupełnienia zabudowy na cele rozwoju funkcji mieszkaniowych i rolniczych działalności gospodarczych
	obszary wskazane pod zabudowę na cele rozwoju funkcji mieszkaniowych i działalności gospodarczych nierolniczych w otoczeniu gospodarstw rolnych
	obszary rolniczej przetrzeźni produkcyjnej
	powołania rolniczych działalności gospodarczych
	- wskazanie do objęcia ograniczeniem zabudowy zewnętrzna granica otuliny Nadwierznińskiego Parku Krajobrazowego drogi gminnej
	istniejące zapoczątkowanie w wodociąg tereny, dla których przewidziano sporządzenie miejscowych planów zagospodarowania przestrz.