

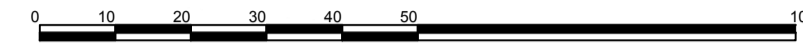
ZMIANA MIEJSCOWEGO PLANU ZAGOSPODAROWANIA PRZESTRZENNEGO

GMINY MILEJÓW

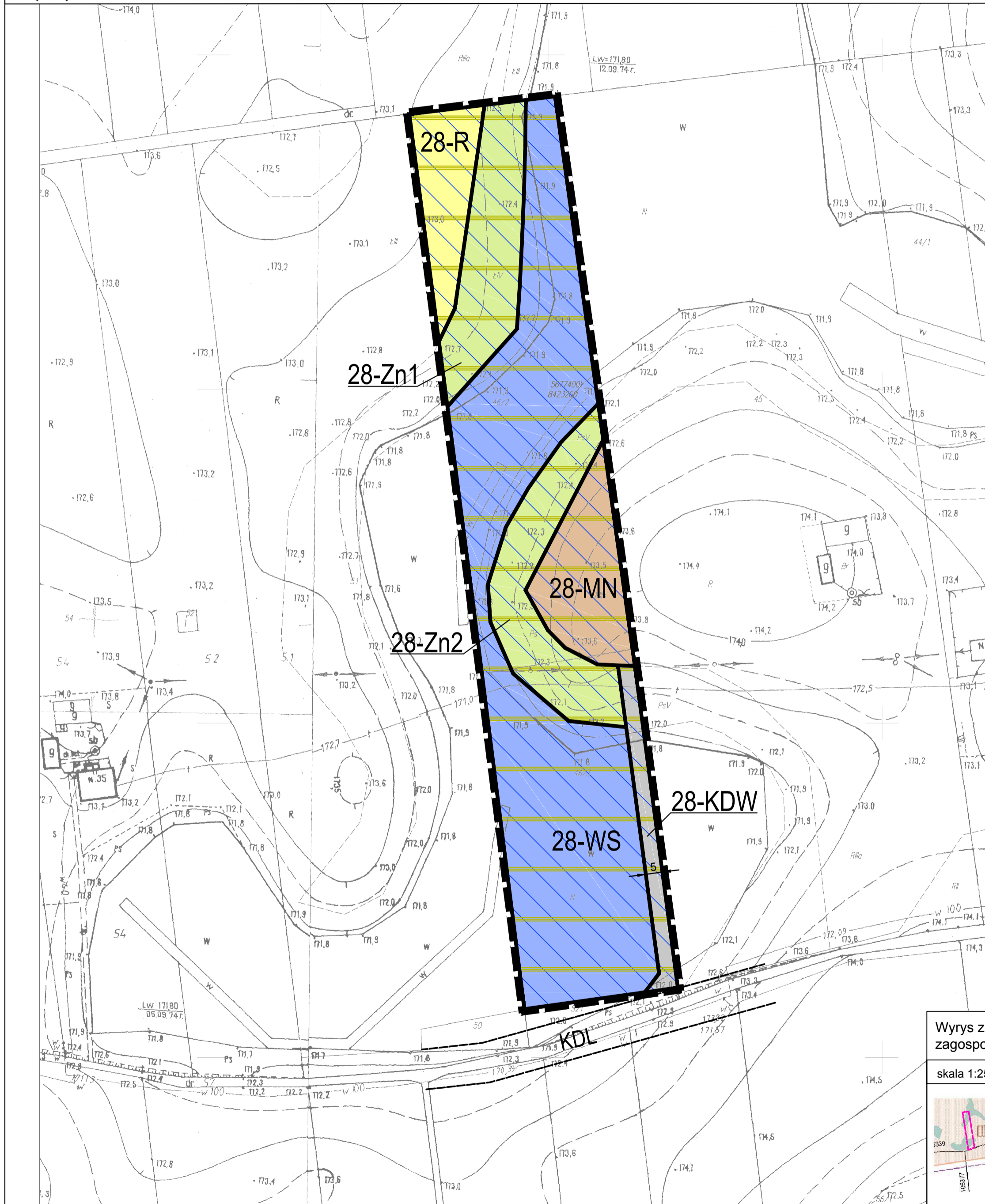
RYСУNEK ZMIANY PLANU

Działki ewidencyjne nr 46/2, 46/3 (powstałe po podziale dz. ew. nr 46/1)
Obręb Milejów Osada

SKALA 1:1000

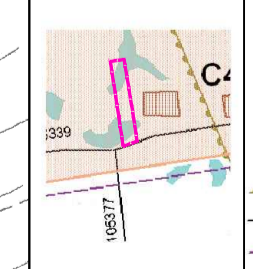


Załącznik nr 28
do Uchwały nr
Rady Gminy Milejów
z dnia



Wyrys ze Studium uwarunkowań i kierunków
zagospodarowania przestrzennego gminy Milejów

skala 1:25 000



- obszar objęty zmianą planu
- obszary zabudowanych większych jednostek osadniczych wskazanych do przekształceń i uzupełnień zabudowy na cele rozwoju funkcji mieszkaniowych i rolniczych działalności gospodarczych
- obszary wskazane pod zabudowę na cele rozwoju funkcji mieszkaniowych i działalności gospodarczych nierolniczych w otoczeniu gospodarki rolnej
- obszary rolniczej przestrzeni produkcyjnej
- obszary rolniczych działalności gospodarczych
- wskazane do objęcia ograniczeniem zabudowy
- granica występowania 252 ropy naftowej
- drogi gminne
- teren, dla których przewidziano sporządzenie miejscowych planów zagospodarowania przestrz.