


# ZMIANA MIEJSCOWEGO PLANU ZAGOSPODAROWANIA PRZESTRZENNEGO

## GMINY MILEJÓW

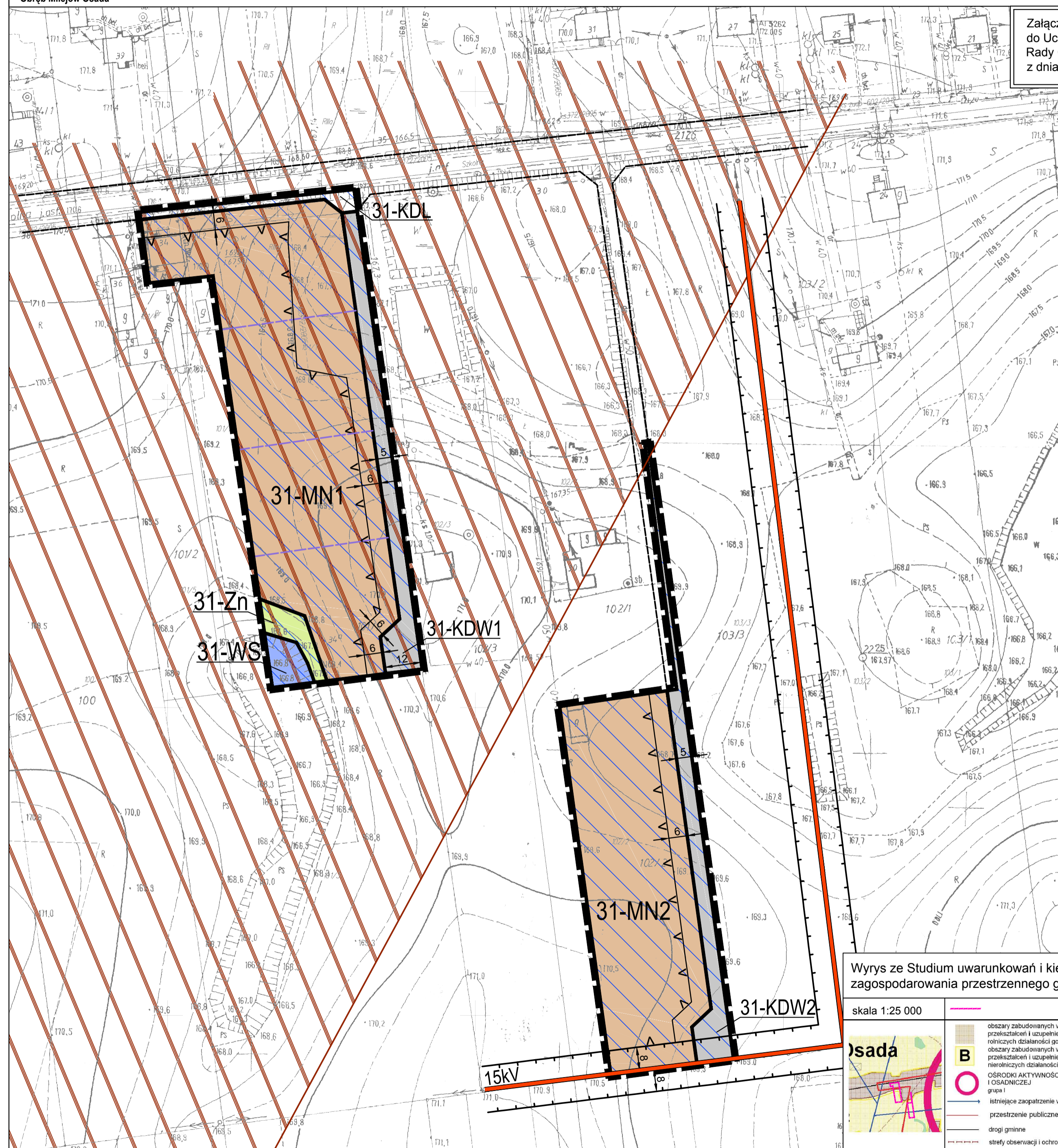
### RYСУNEK ZMIANY PLANU

Działki ewidencyjne nr 101/1, 102/2  
Obręb Milejów Osada

SKALA 1:1000

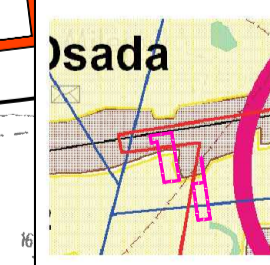


Załącznik nr 31  
do Uchwały nr .....  
Rady Gminy Milejów  
z dnia .....



Wyrys ze Studium uwarunkowań i kierunków  
zagospodarowania przestrzennego gminy Milejów

skala 1:25 000



- obszary zabudowanych większych jednostek osadniczych wskazanych do przekształceń i uzupełnień zabudowy na cele rozwoju funkcji mieszkaniowych i rolniczych działalności gospodarczych
- obszary zabudowanych większych jednostek osadniczych wskazanych do przekształceń i uzupełnień zabudowy na cele rozwoju funkcji mieszkaniowych i nierolniczych działalności gospodarczych
- OSRODKI AKTYWNOŚCI GOSPODARCZEJ I OSADNICZEJ
- obszary I
- istniejące zaopatrzenie w wodociąg
- przestrzenie publiczne (centra wsi)
- drogi gminne
- strefy obserwacji i ochrony archeologicznej