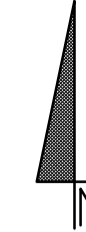
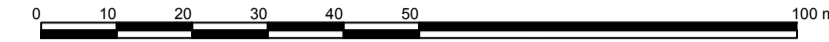


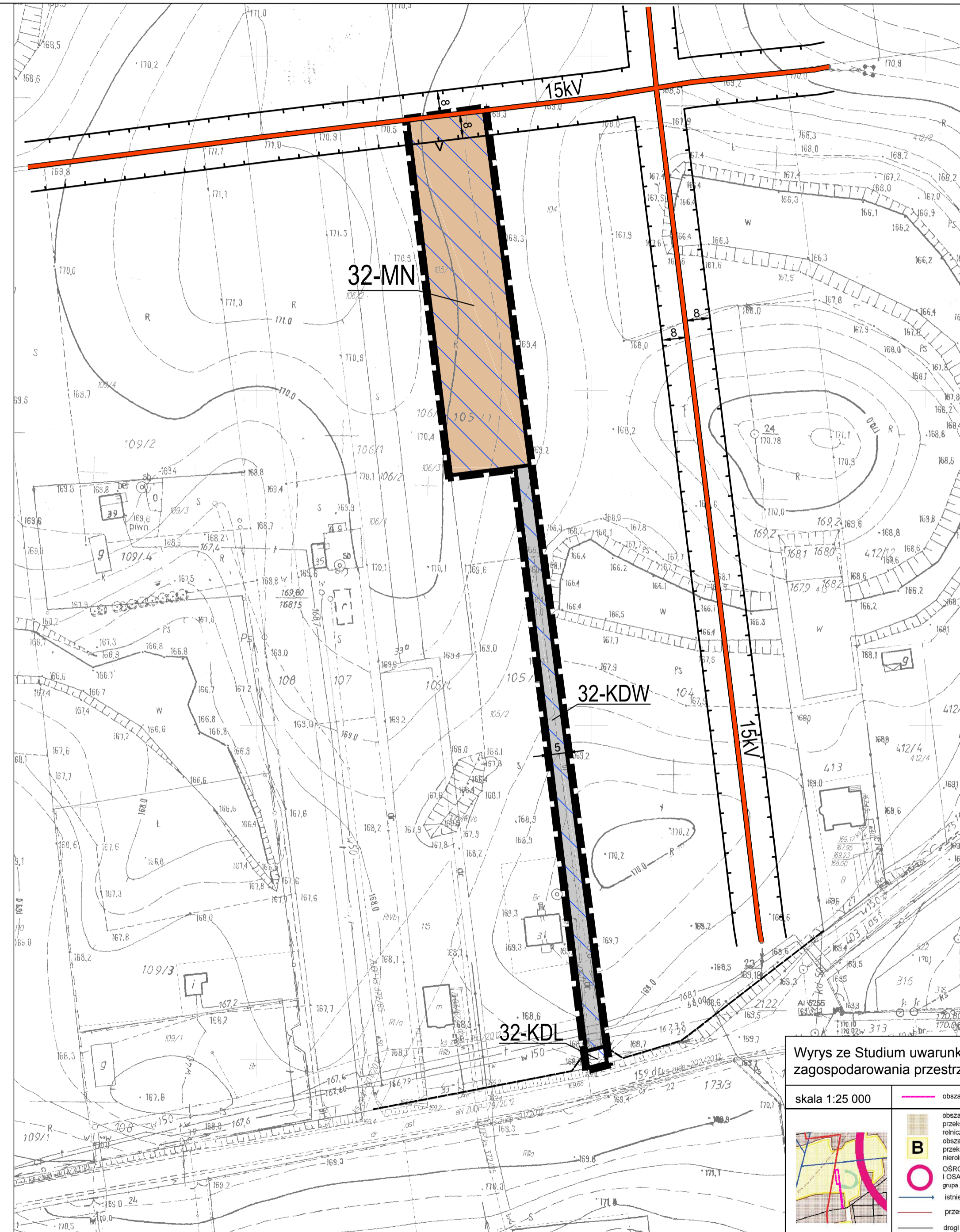
ZMIANA MIEJSCOWEGO PLANU ZAGOSPODAROWANIA PRZESTRZENNEGO  
 GMINY MILEJÓW  
 RYSUNEK ZMIANY PLANU

Dziłka ewidencyjna nr 105/1  
 Obręb Milejów Osada

SKALA 1:1000



Załącznik nr 32  
 do Uchwały nr .....  
 Rady Gminy Milejów  
 z dnia .....



Wyrys ze Studium uwarunkowań i kierunków  
 zagospodarowania przestrzennego gminy Milejów

skala 1:25 000

- obszar objęty zmianą planu
- obszary zabudowanych wiejskich jednostek osadniczych wskazanych do przekształceń i uzupełnień zabudowy na cele rozwoju funkcji mieszkaniowych i rolniczych działalności gospodarczych
- obszary zabudowanych wiejskich jednostek osadniczych wskazanych do przekształceń i uzupełnień zabudowy na cele rozwoju funkcji mieszkaniowych i nierolniczych działalności gospodarczych
- OŚRODKI AKTYWNOŚCI GOSPODARCZEJ I OSADNICZEJ
- istniejące zaopatrzenie w wodociąg
- przestrzenie publiczne (centra wsi)
- drogi gminne
- strefy obserwacji i ochrony archeologicznej