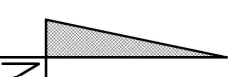
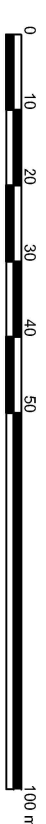


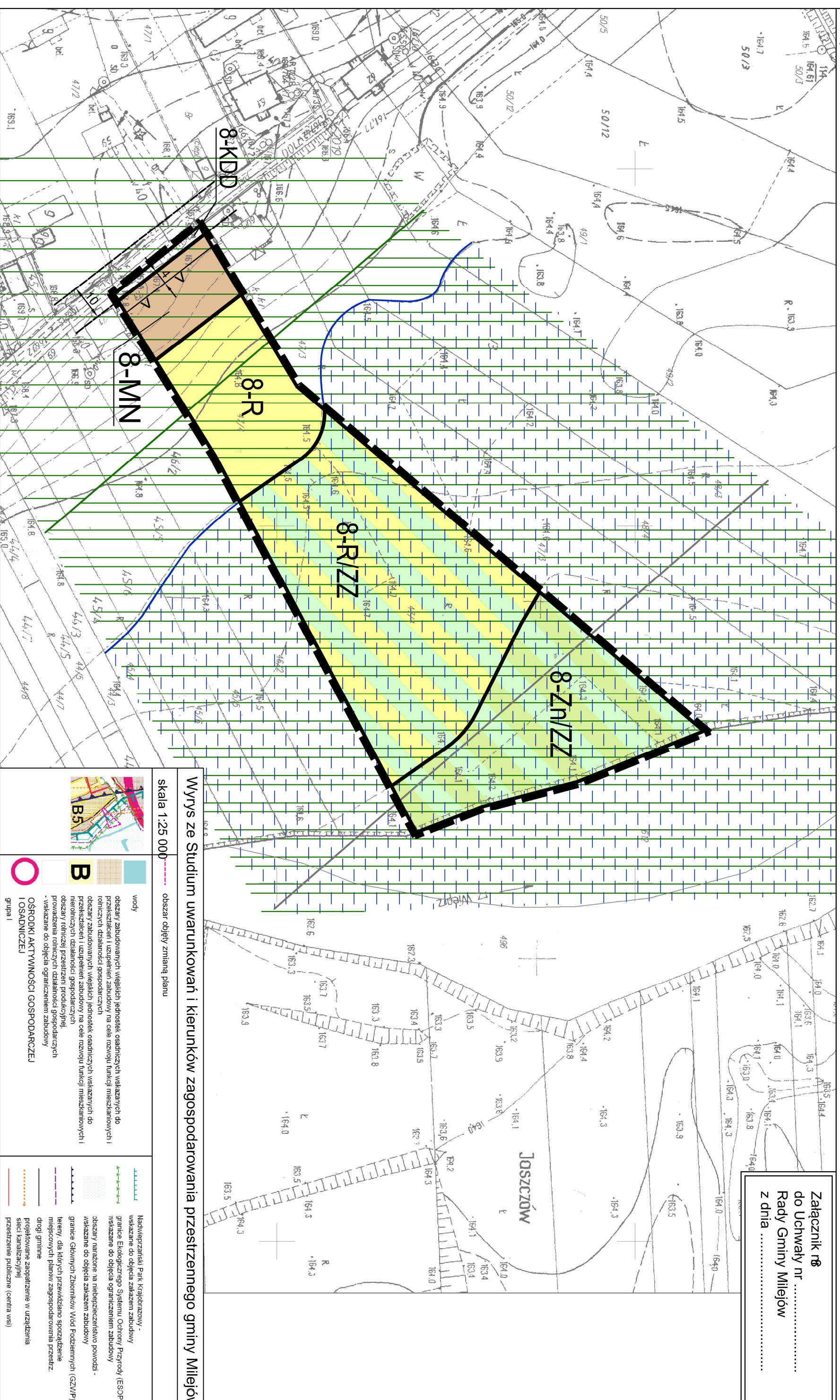
ZMIANA MIEJSCOWEGO PLANU ZAGOSPODAROWANIA PRZESTRZENNEGO GMINY MILEJÓW RYSUNEK ZMIANY PLANU

Dziatka ewidencyjna nr 47/4
Obręb Jaszczów

SKALA 1:1000



Załącznik nr 8
do Uchwały nr
Rady Gminy Milejów
z dnia



Wrys ze Studium uwarunkowań i kierunków zagospodarowania przestrzennego gminy Milejów

skala 1:25 000

	wody		Nadlegrzański Park Krajoobrazowy - wskazane do objęcia zakazem zabudowy
	obszary zabudowanych wiejskich jednostek osadniczych wskazanych do przekształceń i uzupełnienia zabudowy na cele rozwoju funkcji mieszkaniowych i rolniczych działalności gospodarczych		granice Ekologicznego Systemu Ochrony Przyrody (ESOP) - wskazane do objęcia ograniczeniem zabudowy
	obszary zabudowanych wiejskich jednostek osadniczych wskazanych do przekształceń i uzupełnienia zabudowy na cele rozwoju funkcji mieszkaniowych i rolniczych działalności gospodarczych		obszary narazone na niebezpieczeństwo powodzi - wskazane do objęcia zakazem zabudowy
	OSRODKI AKTYWNOŚCI GOSPODARZEJ I OSADNICZEJ grupa I		granice Głównych Zbiorników Wód Podziemnych (SZWP) tereny, dla których przewidziano sporządzenie miejscowych planów zagospodarowania przestrzennego
			drogi gminne
			projektowane zaopatrzenie w uzdatnioną sieć kanalizacyjną
			przebieg publicznych (centra wsi)



B.5