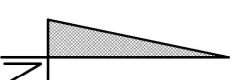
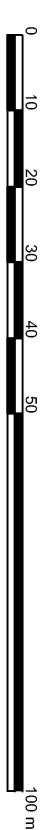


ZMIANA MIEJSCOWEGO PLANU ZAGOSPODAROWANIA PRZESTRZENNEGO GMINY MILEJÓW RYSUNEK ZMIANY PLANU

Dziątka ewidencyjna nr 88/16
Obręb Jaszczów

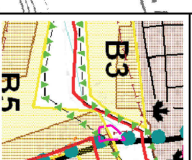
SKALA 1:1000



Załącznik nr
do Uchwały nr
Rady Gminy Milejów
z dnia



Wyrys ze Studium uwarunkowań i kierunków
zagospodarowania przestrzennego gminy Milejów
skala 1:25 000



B	obszary zabudowanych i/ubudowanych jednostek osadniczych wskazanych do przekształceń i uzupełnień zabudowy na cele rozwoju funkcji mieszkaniowych i rolniczych działalności gospodarczych
B3	obszary zabudowanych i/ubudowanych jednostek osadniczych wskazanych do przekształceń i uzupełnień zabudowy, na cele rozwoju funkcji mieszkaniowych i rolniczych działalności gospodarczych
R5	obszary rolniczej przetrzeźni produkcyjnej prowadzenia rolniczych działalności gospodarczych wskazane do objęcia ograniczeniami zabudowy
	przebieg granic publicznych (centra wsi)
	projektowane zapotrzebienie w urządzeniu sieci kanalizacyjnej
	zewnętrzna granica osłony Nadleśniczego Parku Krajobrazowego
	droga wojewódzka
	drogi powiatowe
	drogi gminne
	strefy obserwacji i ochrony archeologicznej
	pomniki przyrody
	granice EKOLOGICZNEGO SYSTEMU OCHRONY PRZYRODY (ESOP) wskazane do objęcia ograniczeniami zabudowy